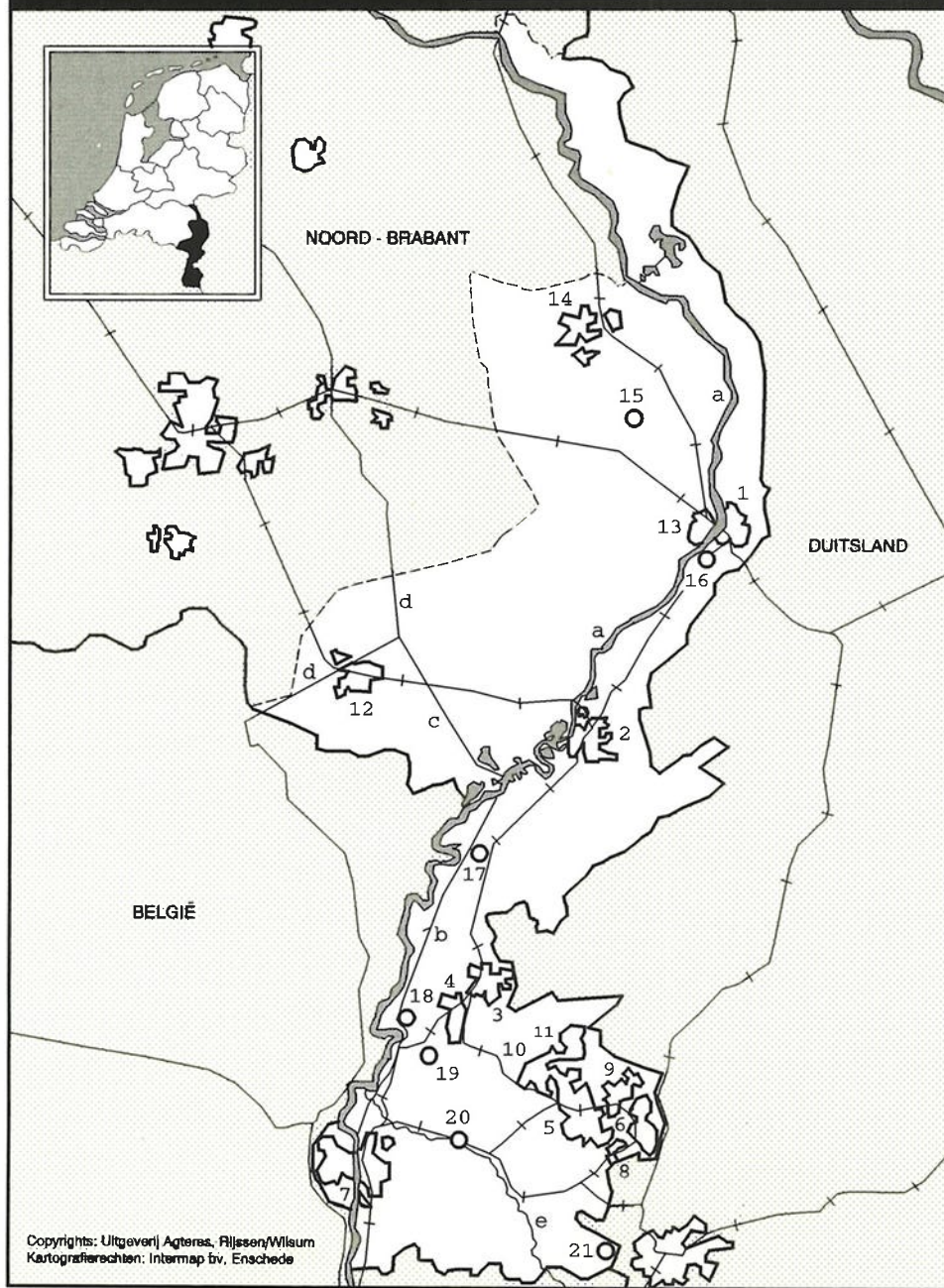


LIMBURG

meer dan 25.000 inw.	spoorlijn	—+—	laagveen	
5.000 - 25.000 inw.	provinciegrens	- - -	hoogveen	
minder dan 25.000 inw.	klei		dalgrond	
hoofdweg	zand		löss	



(A-niveau)

PLAATSEN:

1. Venlo
2. Roermond
3. Sittard
4. Geleen
5. Heerlen
6. Kerkrade
7. Maastricht

WATEREN:

- a. Maas

(B-niveau)

PLAATSEN:

8. Spekholzerheide
9. Landgraaf
10. Hoensbroek
11. Brunssum
12. Weert
13. Blerick
14. Venray

WATEREN:

- b. Julianakanaal

(C-niveau)

PLAATSEN:

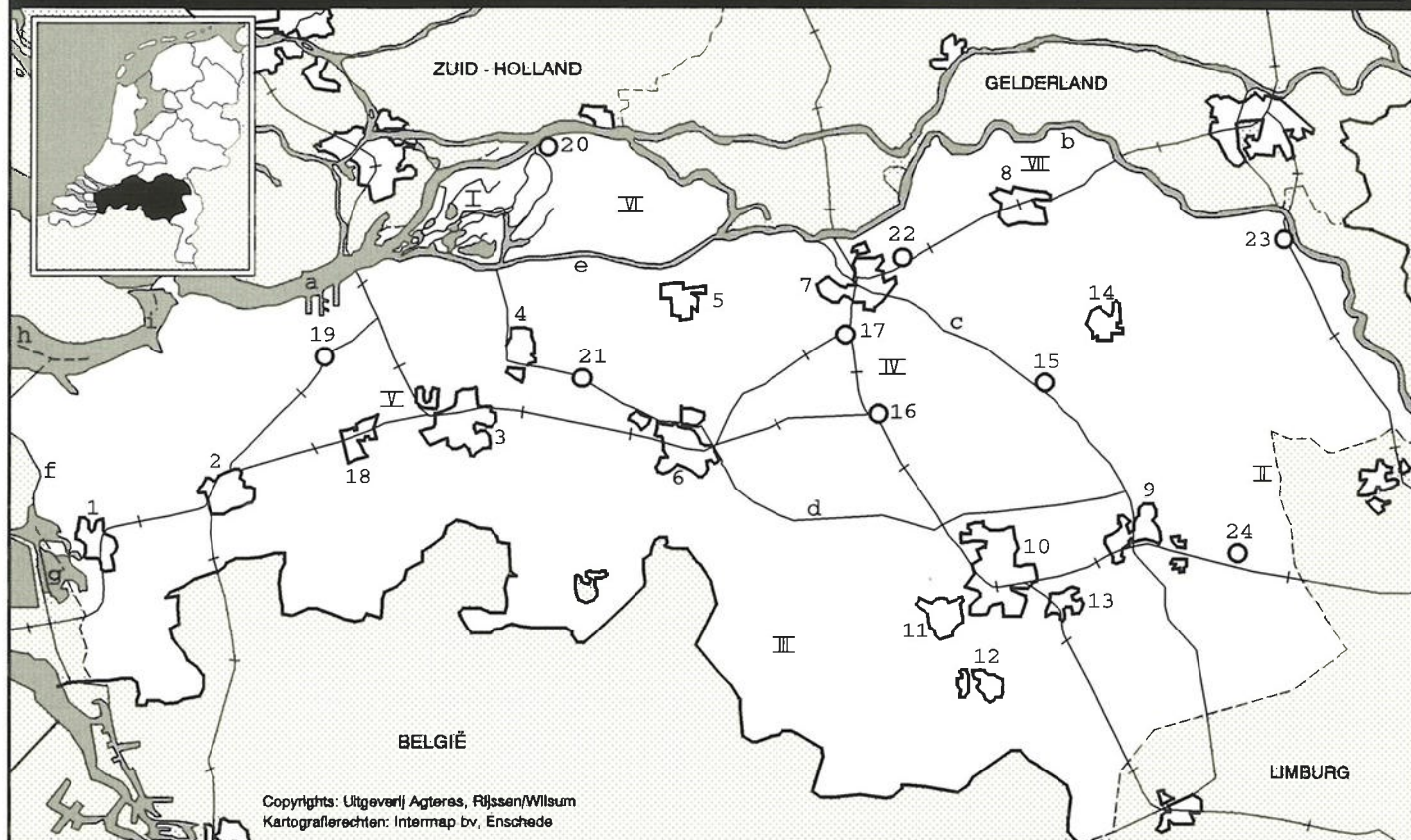
15. Horst
16. Tegelen
17. Echt
18. Stein
19. Beek
20. Valkenburg
21. Vaals

WATEREN:

- c. Kan. Wessem-Nederweert
d. Zuid-Willemsvaart
e. Geul

NOORD - BRABANT

meer dan 25.000 inw.	spoorlijn	laagveen
5.000 - 25.000 inw.	provinciegrens	hoogveen
minder dan 5.000 inw.	klei	dalgrond
hoofdweg	zand	löss



(A-niveau)

PLAATSEN

1. Bergen op Zoom
2. Roosendaal
3. Breda
4. Oosterhout
5. Waalwijk
6. Tilburg
7. Den Bosch
8. Oss
9. Helmond
10. Eindhoven

WATEREN:

- a. Hollands Diep
- b. Maas

GEBIEDEN:

- I. Biesbos

(B-niveau)

PLAATSEN:

11. Veldhoven
12. Valkenswaard
13. Geldrop
14. Uden
15. Veghel
16. Boxtel
17. Vught
18. Etten-Leur

WATEREN:

- c. Zuid-Willemsvaart
- d. Wilhelminakanaal
- e. Bergse Maas
- f. Schelde-Rijnkanaal

GEBIEDEN:

- II. Peel
- III. Kempen

(C-niveau)

PLAATSEN:

19. Zevenbergen
20. Werkendam
21. Dongen
22. Rosmalen
23. Cuijk
24. Deurne

WATEREN:

- g. Markiezaatsmeer
- h. Krammer
- i. Volkerak

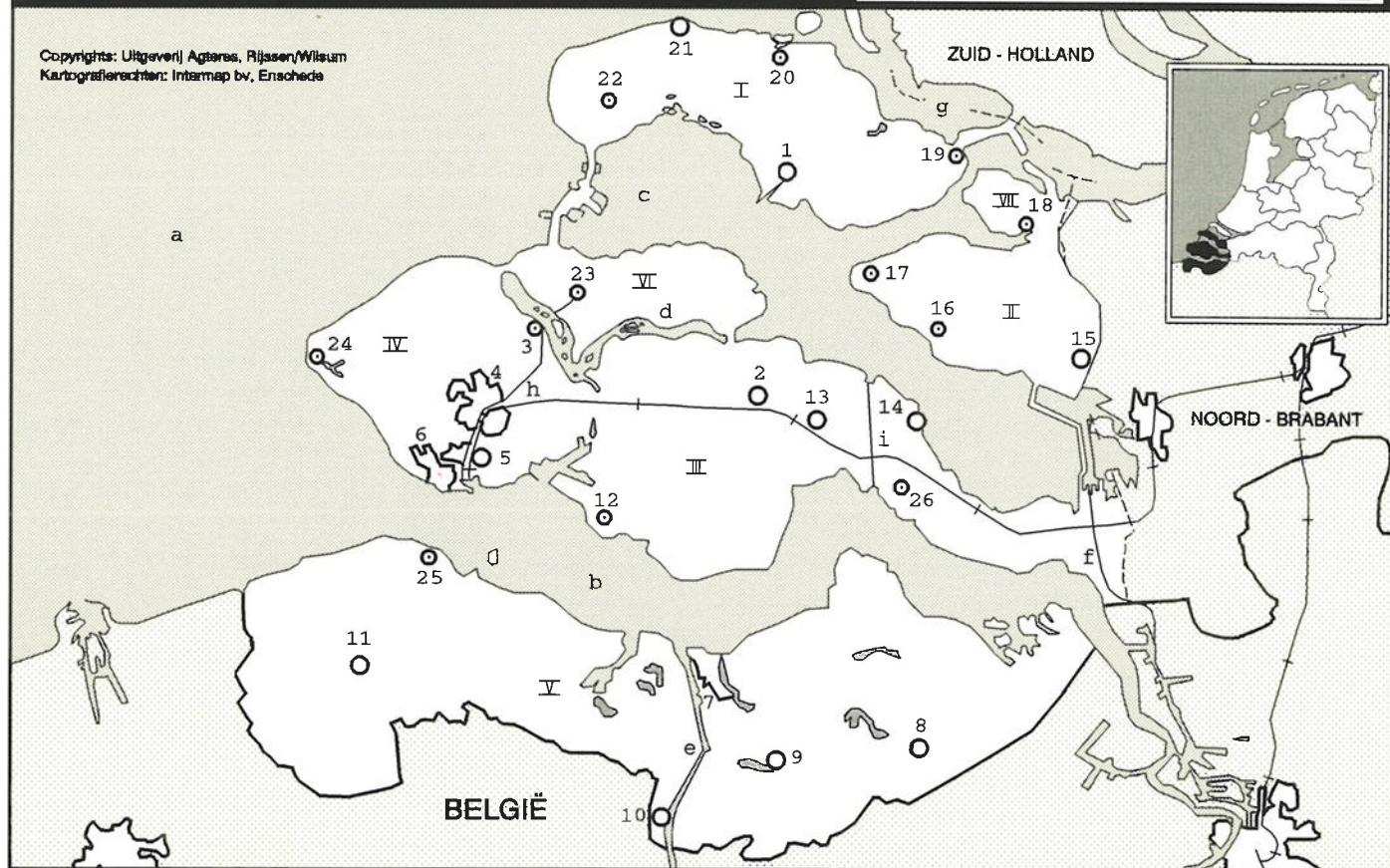
GEBIEDEN:

- IV. Meierij van 's-Hertogenbosch
- V. Baronie van Breda
- VI. Land van Altena
- VII. Maaskant

ZEELAND

Copyrights: Uitgeverij Agares, Rijssen/Willem
Kartografische rechten: Intarnap bv, Enschede

meer dan 25.000 inw.		spoorlijn	—+—	laagveen	
5.000 - 25.000 inw.		provinciegrens	---	hoogveen	
minder dan 5.000 inw.		klei		dalgrond	
hoofdweg		zand		löss	



(A-niveau)

PLAATSEN:

1. Zierikzee
2. Goes
3. Veere
4. Middelburg
5. Oost-Souburg
6. Vlissingen
7. Terneuzen

WATEREN:

- a. Noordzee
- b. Westerschelde
- c. Oosterschelde

GEBIEDEN:

- I. Schouwen Duiveland
- II. Tholen
- III. Zuid-Beveland
- IV. Walcheren
- V. Zeeuws-Vlaanderen

(B-niveau)

PLAATSEN:

8. Hulst
9. Axel
10. Sas van Gent
11. Oostburg
12. Borssele
13. Kapelle
14. Yerseke
15. Tholen

WATEREN:

- d. Veerse meer
- e. Kanaal van Gent naar Terneuzen
- f. Schelde-Rijnkanaal
- g. Grevelingen

GEBIEDEN:

- VI. Noord-Beveland
- VII. St. Philipsland

(C-niveau)

PLAATSEN:

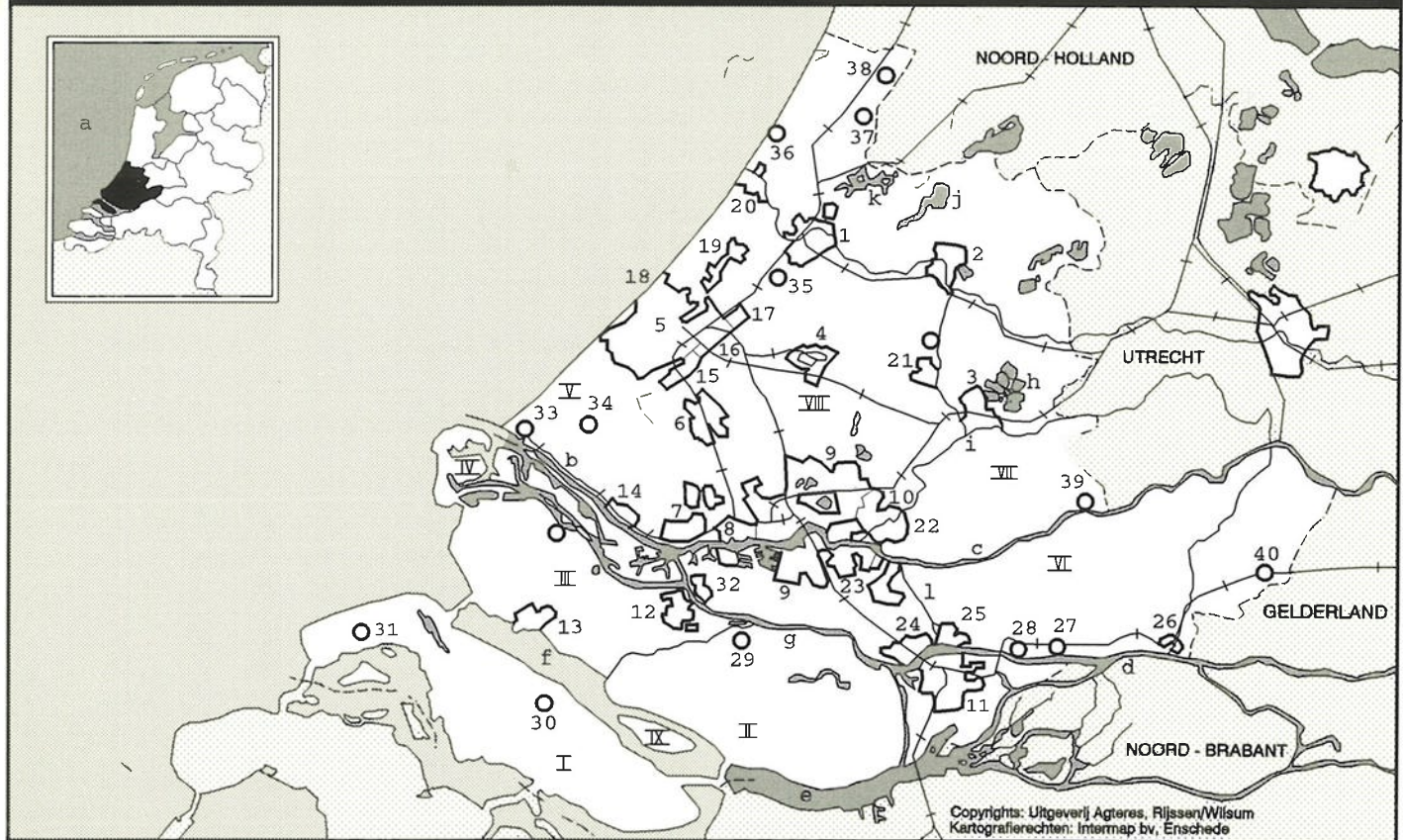
16. St. Maartensdijk
17. Stavenisse
18. St. Philipsland
19. Bruinisse
20. Brouwershaven
21. Renesse
22. Burgh-Haamstede
23. Kamperland
24. Westkapelle
25. Breskens

WATEREN:

- h. Kan. door Walcheren
- i. Kan. door Zuid-Beveland

ZUID - HOLLAND

meer dan 25.000 inw. 5.000 - 25.000 inw. minder dan 5.000 inw. hoofdweg
 spoorlijn provinciegrens klei zand laagveen hoogveen dalgrond löss



Copyrights: Uitgeverij Agteris, Rijssen/Wilsum
 Kartografische rechten: Intermap bv, Enschede

(A-niveau)

PLAATSEN:

1. Leiden
2. Alphen a.d. Rijn
3. Gouda
4. Zoetermeer
5. Den Haag
6. Delft
7. Vlaardingen
8. Schiedam
9. Rotterdam
10. Capelle a.d. IJssel
11. Dordrecht
12. Spijkenisse

WATEREN:

- a. Noordzee
- b. Nieuwe Waterweg
- c. Lek
- d. Merwede
- e. Hollands Diep
- f. Haringvliet

(B-niveau)

PLAATSEN:

13. Hellevoetsluis
14. Maassluis
15. Rijswijk
16. Voorburg
17. Leidschendam
18. Scheveningen
19. Wassenaar
20. Katwijk aan Zee
21. Waddinxveen
22. Krimpen a.d. IJssel
23. Ridderkerk
24. Zwijndrecht
25. Papendrecht
26. Gorinchem

WATEREN:

- g. Oude Maas
- h. Reeuwijkse Plassen

GEBIEDEN:

- I. Goeree Overflakkee
- II. Hoekse Waard
- III. Voorne Putten
- IV. Europoort
- V. Westland
- VI. Alblasserwaard

(C-niveau)

PLAATSEN:

27. Hardinxveld-Giessendam
28. Sliedrecht
29. Oud-Beijerland
30. Middelharnis
31. Ouddorp
32. Hoogvliet
33. Hoek van Holland
34. Naaldwijk
35. Voorschoten
36. Noordwijk aan Zee
37. Lisse
38. Hillegom
39. Schoonhoven
40. Leerdam

WATEREN:

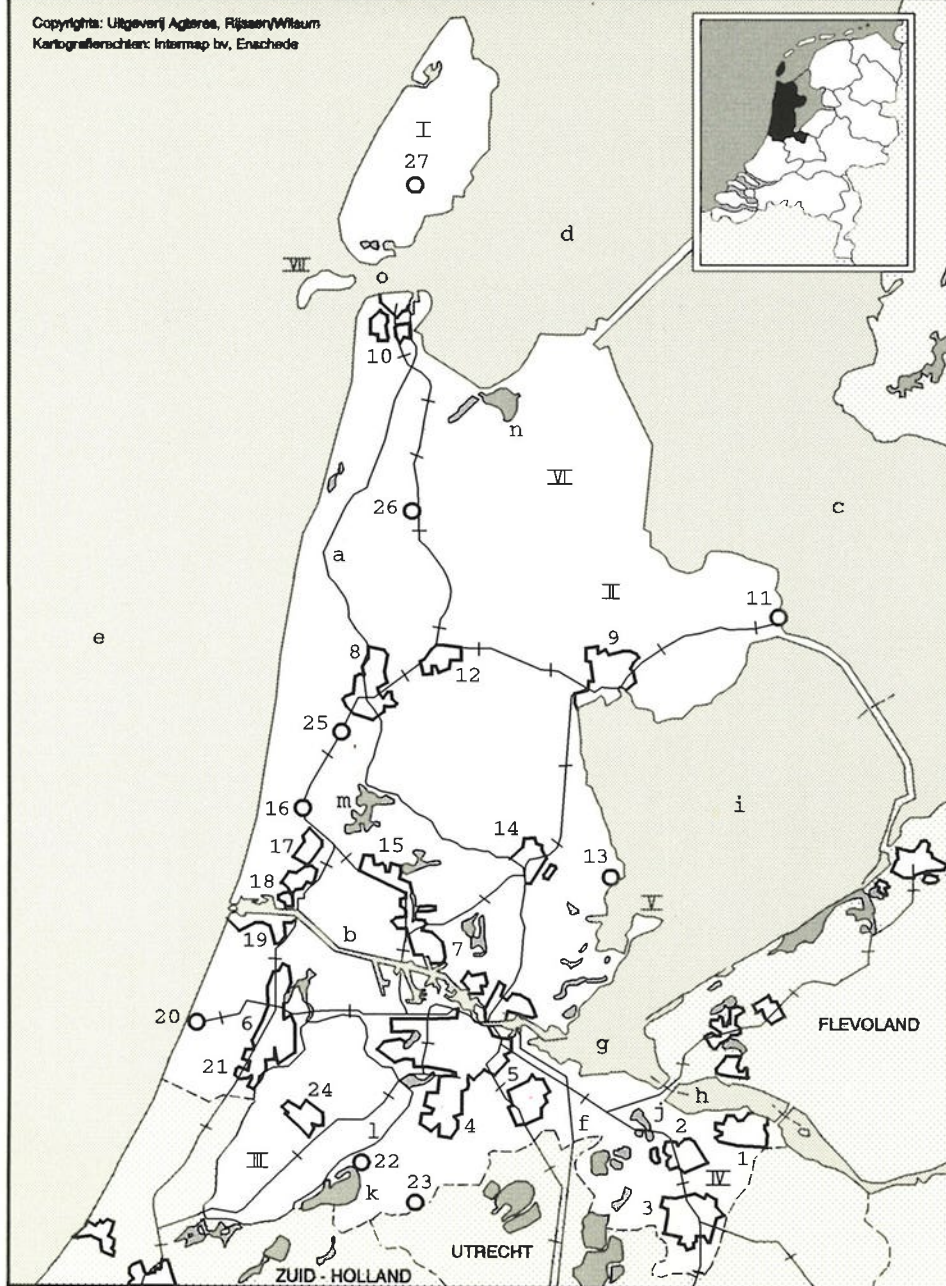
- i. Hollandse IJssel
- j. Braassemmermeer
- k. Kagerplassen
- l. Noord

GEBIEDEN:

- VII. Krimpenerwaard
- VIII. Schieland
- IX. Tiengemetten

NOORD - HOLLAND

Copyrights: Uitgeverij Agoras, Rijssen/Wilsum
Kartografisch: Internap bv, Enschede

(A-niveau)PLAATSEN:

1. Huizen
2. Bussum
3. Hilversum
4. Amstelveen
5. Amsterdam
6. Haarlem
7. Zaandam
8. Alkmaar
9. Hoorn
10. Den Helder

WATEREN:

- a. Noordholl. Kanaal
- b. Noordzeekanaal
- c. IJsselmeer
- d. Waddenzee
- e. Noordzee

GEBIEDEN:

- I. Texel

(B-niveau)PLAATSEN:

11. Enkhuizen
12. Heerhugowaard
13. Volendam
14. Purmerend
15. Krommenie
16. Castricum
17. Heemskerk
18. Beverwijk
19. IJmuiden
20. Zandvoort
21. Heemstede
22. Aalsmeer

WATEREN:

- f. A'dam-Rijnkanaal
- g. IJmeer
- h. Gooimeer
- i. Markermeer

GEBIEDEN:

- II. West-Friesland
- III. Haarlemmermeer
- IV. Gooi

(C-niveau)PLAATSEN:

23. Uithoorn
24. Hoofddorp
25. Heiloo
26. Schagen
27. Den Burg

WATEREN:

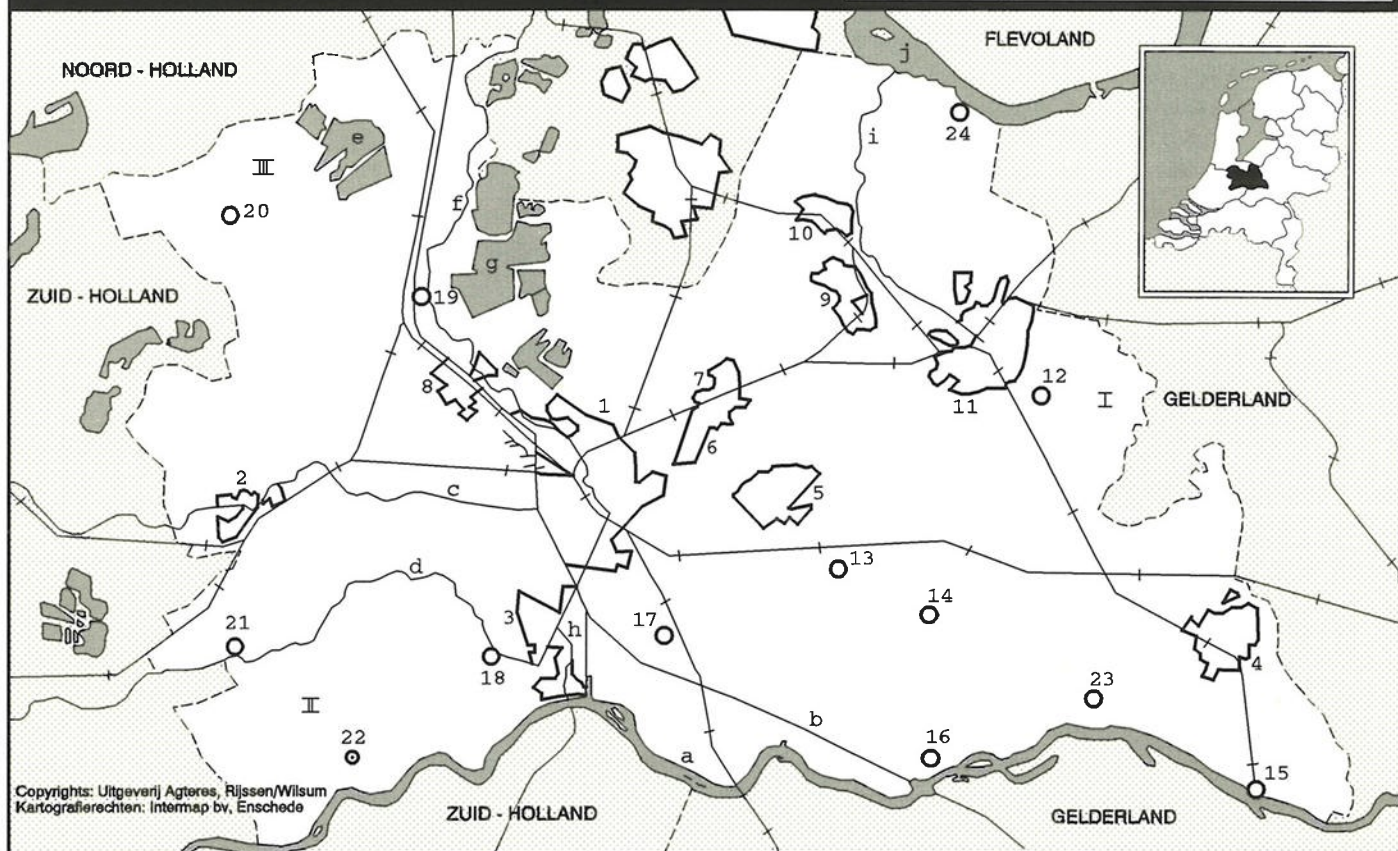
- j. Naardermeer
- k. Westeinderplassen
- l. Ringvaart
- m. Alkmaardermeer
- n. Amstelmeer
- o. Marsdiep

GEBIEDEN:

- V. Marken
- VI. Wieringermeer
- VII. Noorderhaaks

UTRECHT

meer dan 25.000 inw. 5.000 - 25.000 inw. minder dan 5.000 inw.
 hoofdweg
 spoorlijn
 provinciegrens
 kiel
 zand
 laagveen
 hoogveen
 dalgrond
 löss



(A-niveau)

PLAATSEN:

1. Utrecht
2. Woerden
3. Nieuwegein
4. Veenendaal
5. Zeist
6. De Bilt
7. Bilthoven
8. Maarssen
9. Soest
10. Baarn
11. Amersfoort

WATEREN:

- a. Lek
- b. A'dam-Rijnkanaal
- c. Oude Rijn

(B-niveau)

PLAATSEN:

12. Leusden
13. Driebergen-Rijsenburg
14. Doorn
15. Rhenen
16. Wijk bij Duurstede
17. Houten
18. IJsselstein
19. Breukelen
20. Mijdrecht

WATEREN:

- d. Hollandse IJssel
- e. Vinkeveense Plassen
- f. Vecht
- g. Loosdrechtse Plassen

GEBIEDEN:

- I. Gelderse Vallei
- II. Lopikerwaard

(C-niveau)

PLAATSEN:

21. Oudewater
22. Lopik
23. Amerongen
24. Spakenburg

WATEREN:

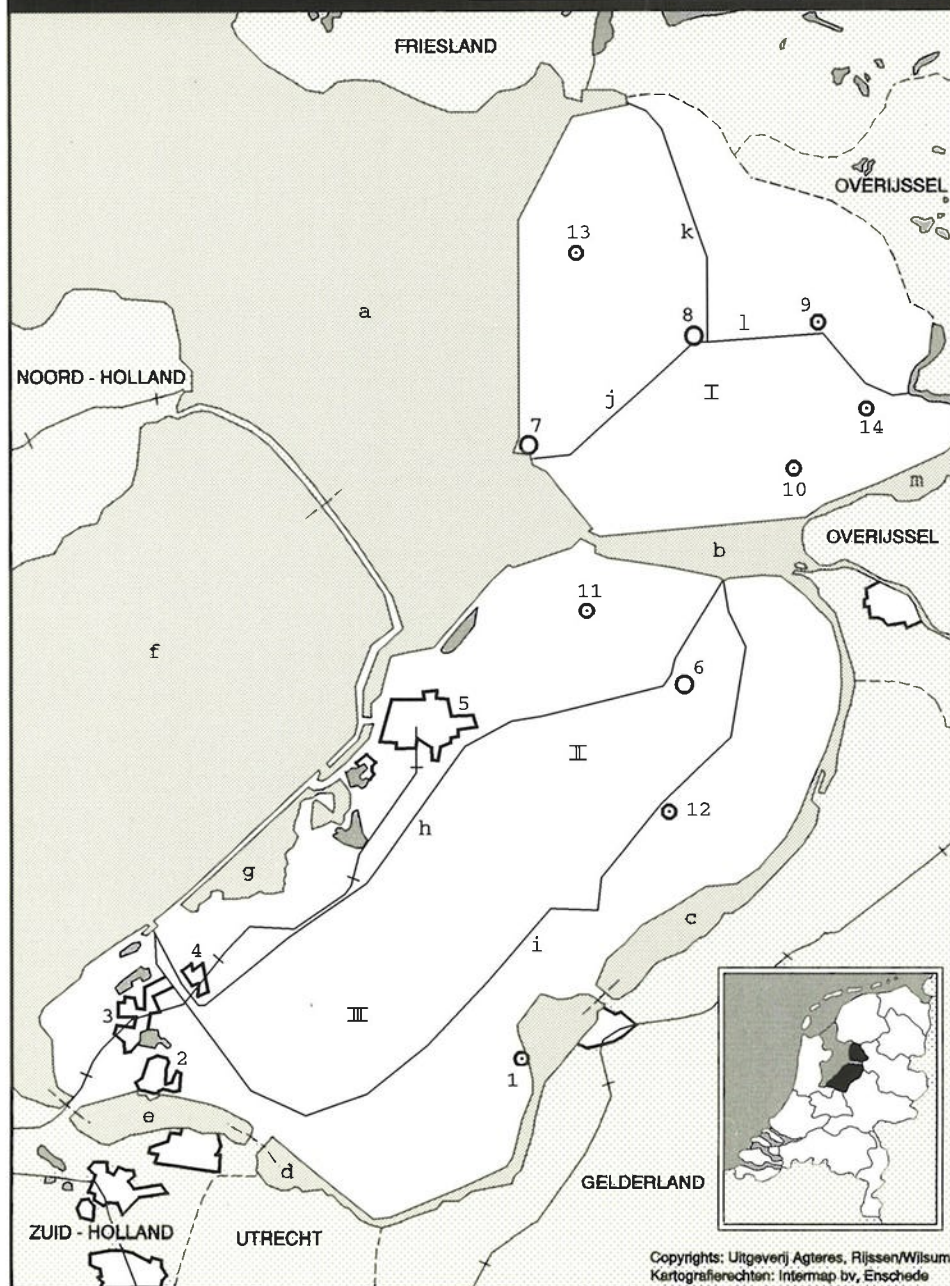
- h. Merwedekanaal
- i. Eem
- j. Eemmeer

GEBIEDEN:

- III. Ronde Venen

FLEVOLAND

meer dan 25.000 inw.	spoorlijn	laagveen	
5.000 - 25.000 inw.	provinciegrens	hoogveen	
minder dan 5.000 inw.	klei	dalgrond	
hoofdweg	zand	löss	



Copyrights: Uitgeverij Agteris, Rijssen/Wilsum
Kartografische rechten: Intermap bv, Enschede

(A-niveau)

PLAATSEN:

1. Zeewolde
2. Almere-Haven
3. Almere-Stad
4. Almere-Buiten
5. Lelystad
6. Dronten
7. Urk
8. Emmeloord

WATEREN:

- a. IJsselmeer

GEBIEDEN:

- I. Noordoostpolder
II. Oostelijk Flevoland
III. Zuidelijk Flevoland

(B-niveau)

PLAATSEN:

9. Marknesse
10. Ens
11. Swifterbant
12. Biddinghuizen

WATEREN:

- b. Ketelmeer
c. Veluwemeer
d. Eemmeer
e. Gooimeer
f. Markermeer
g. Oostvaardersplassen

(C-niveau)

PLAATSEN:

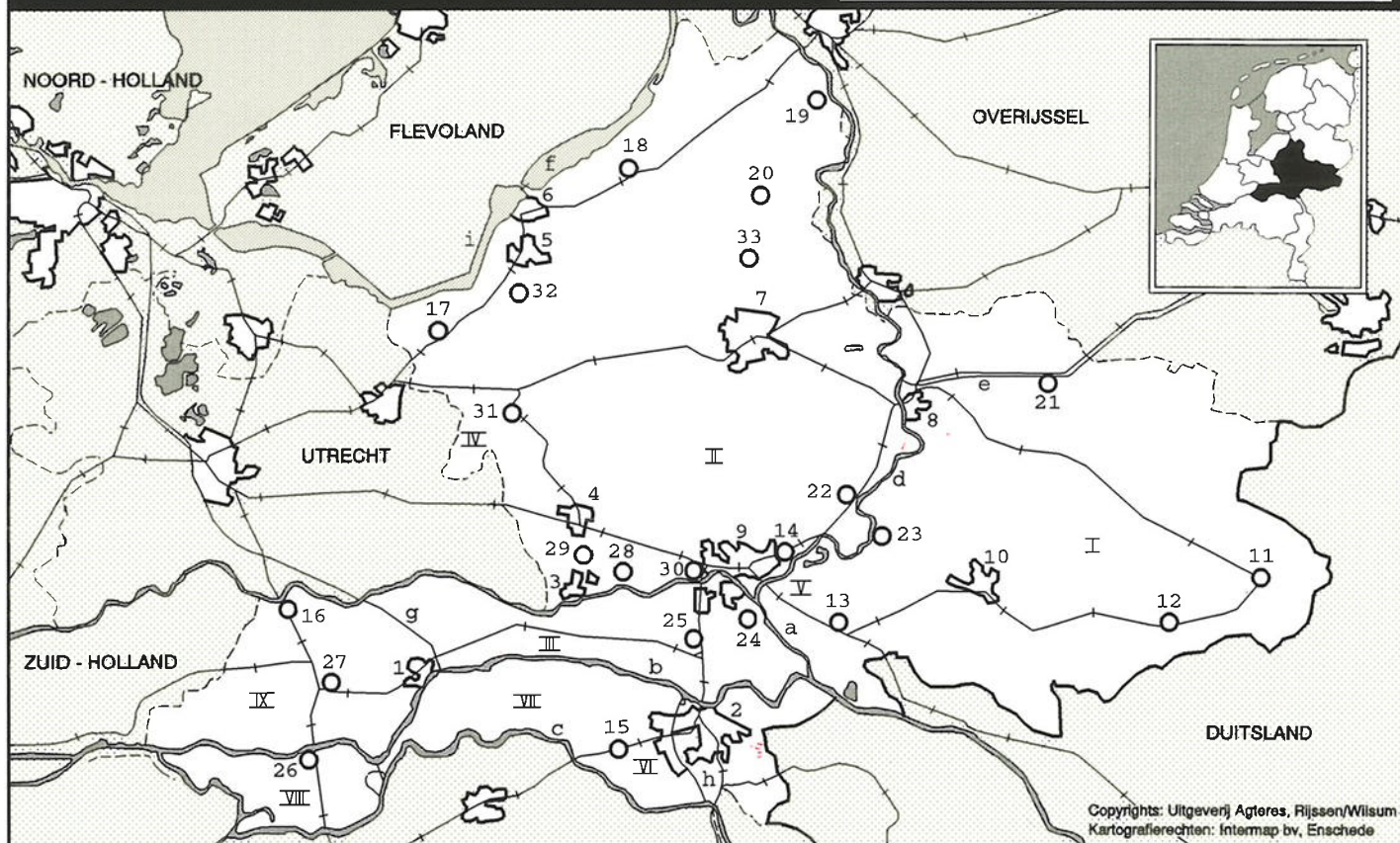
13. Creil
14. Kraggenburg

WATEREN:

- h. Lage Vaart
i. Hoge Vaart
j. Urkervaart
k. Lemstervaart
l. Zwolse Vaart
m. Zwarte Meer

GELDERLAND

meer dan 25.000 inw.	spoorlijn	laagveen
5.000 - 25.000 inw.	provinciegrens	hoogveen
minder dan 5.000 inw.	klei	dalgrond
hoofdweg	zand	löss



(A-niveau)

PLAATSEN:

1. Tiel
2. Nijmegen
3. Wageningen
4. Ede
5. Ermelo
6. Harderwijk
7. Apeldoorn
8. Zutphen
9. Arnhem
10. Doetinchem
11. Winterswijk

WATEREN:

- a. Rijn
- b. Waal
- c. Maas
- d. IJssel

GEBIEDEN:

- I. Achterhoek
- II. Veluwe
- III. Betuwe

(B-niveau)

PLAATSEN:

12. Aalten
13. Zevenaar
14. Velp
15. Wijchen
16. Culemborg
17. Nijkerk
18. Nunspeet
19. Hattem
20. Epe
21. Lochem

WATEREN:

- e. Twentekanaal
- f. Veluwemeer
- g. A'dam-Rijnkanaal
- h. Maas-Waalkanaal

GEBIEDEN:

- IV. Gelderse Vallei

(C-niveau)

PLAATSEN:

22. Dieren
23. Doesburg
24. Huissen
25. Elst
26. Zaltbommel
27. Geldermalsen
28. Renkum
29. Bennekom
30. Oosterbeek
31. Barneveld
32. Putten
33. Vaassen

WATEREN:

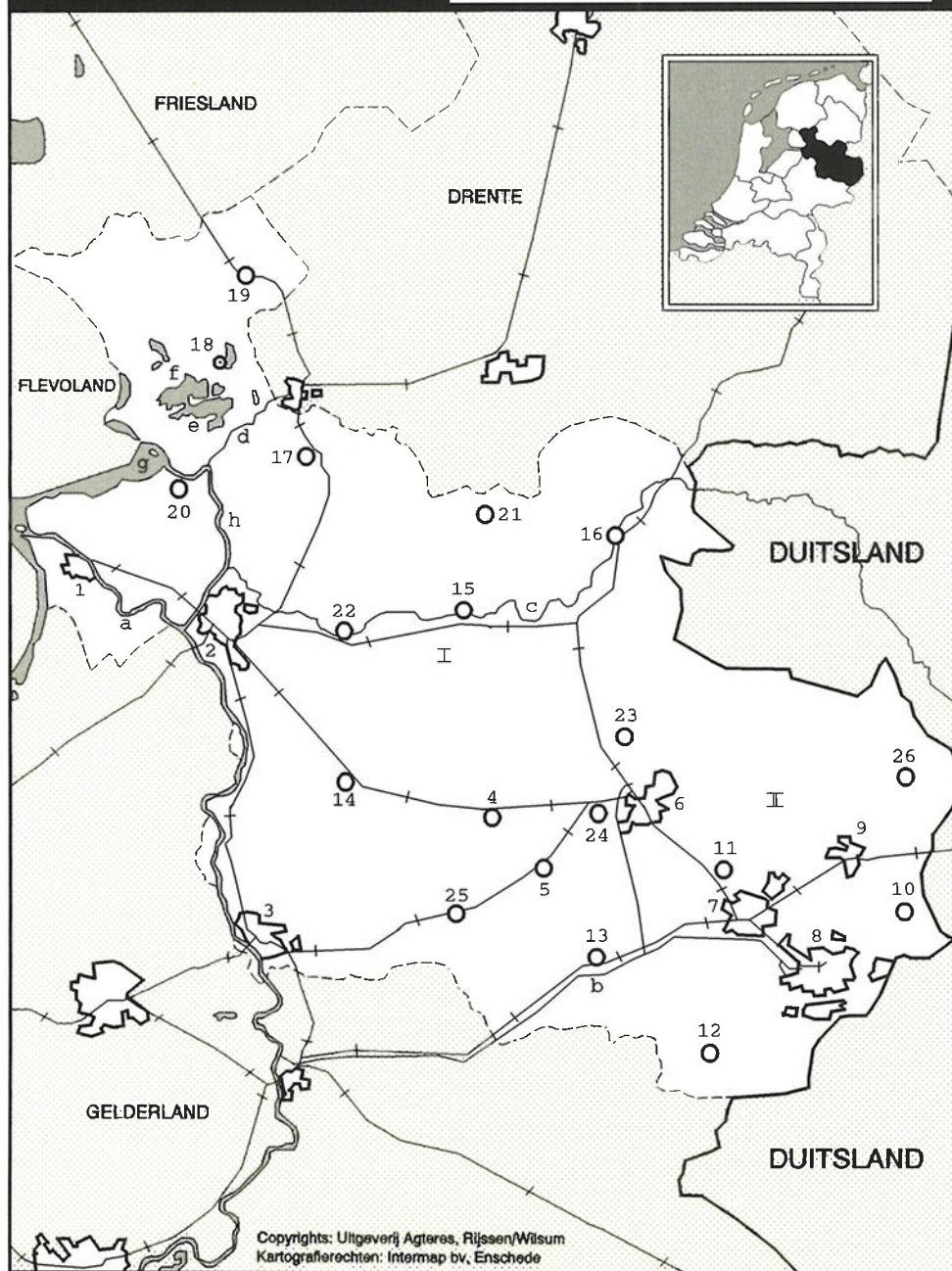
- i. Nuldernauw

GEBIEDEN:

- V. Liemers
- VI. Rijk van Nijmegen
- VII. Land van Maas en Waal
- VIII. Bommelerwaard
- IX. Tielerwaard

OVERIJSSSEL

meer dan 25.000 inw.	spoorlijn	—+— laagveen	
5.000 - 25.000 inw.	provinciegrens	— hoogveen	
minder dan 5.000 inw.	klei	— delgrond	
hoofdweg	zand	— löss	



Copyrights: Uitgeverij Agteris, Rijssen/Wilsum
Kartografische rechten: Intermap bv, Enschede

(A-niveau)PLAATSSEN:

1. Kampen
2. Zwolle
3. Deventer
4. Nijverdal
5. Rijssen
6. Almelo
7. Hengelo
8. Enschede
9. Oldenzaal

WATEREN:

- a. IJssel
- b. Twentekanaal

GEBIEDEN:

- I. Salland
- II. Twente

(B-niveau)PLAATSSEN:

10. Losser
11. Borne
12. Haaksbergen
13. Goor
14. Raalte
15. Ommen
16. Hardenberg
17. Staphorst
18. Giethoorn
19. Steenwijk

WATEREN:

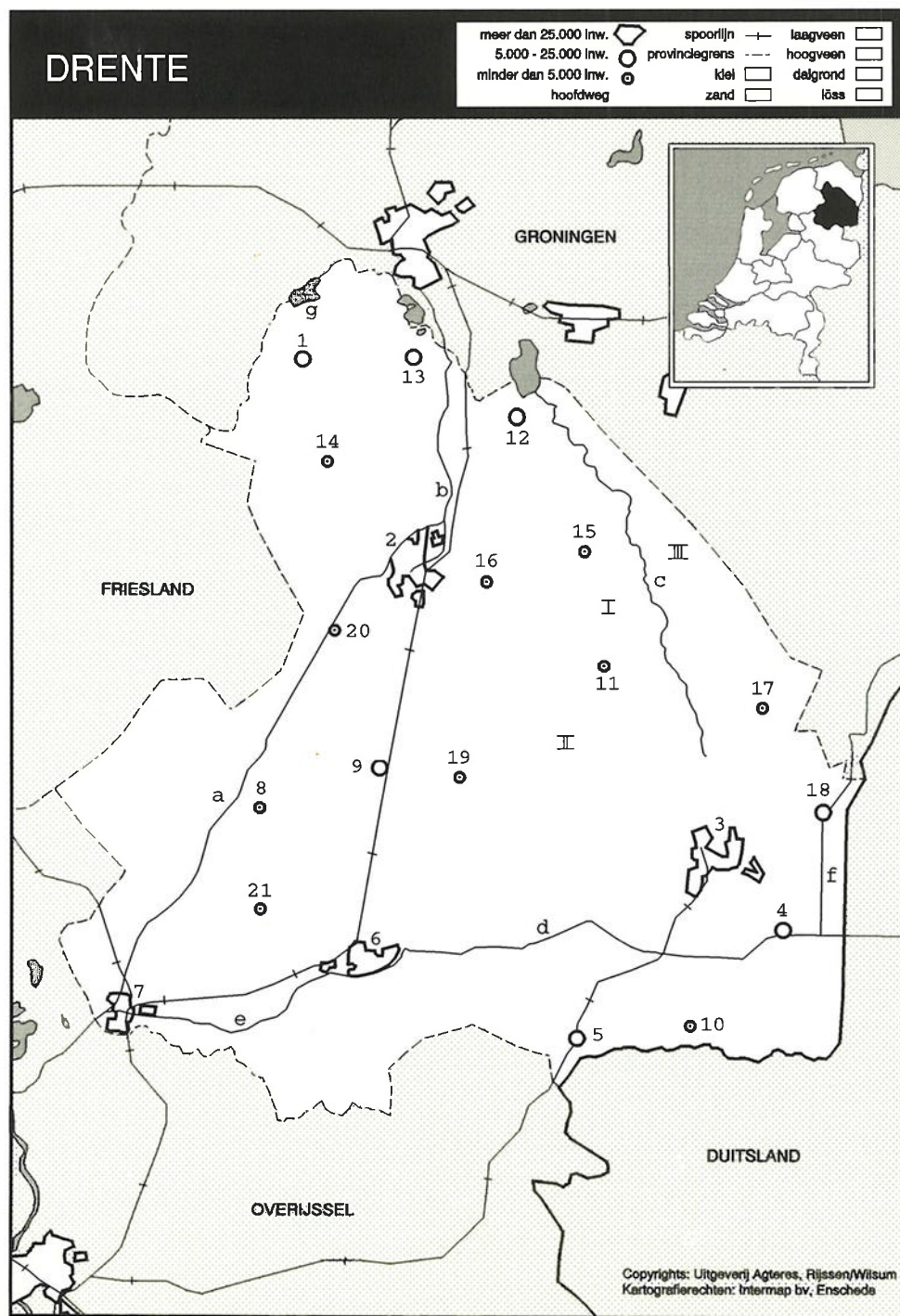
- c. Vecht

(C-niveau)PLAATSSEN:

20. Genemuiden
21. Dedemsvaart
22. Dalfsen
23. Vriezenveen
24. Wierden
25. Holten
26. Denekamp

WATEREN:

- d. Meppelerdiep
- e. Belterwijde
- f. Beulakerwijde
- g. Zwarte Meer
- h. Zwarte Water

(A-niveau)PLAATSEN:

1. Roden
2. Assen
3. Emmen
4. Klazienaveen
5. Coevorden
6. Hoogeveen
7. Meppel

WATEREN:

- a. Drentse Hoofdvaart
- b. Noord-Willemskan.

GEBIEDEN:

- I. Hondsrug

(B-niveau)PLAATSEN:

8. Dwingeloo
9. Beilen
10. Schoonebeek
11. Borger
12. Zuidlaren
13. Eelde-Paterswolde

WATEREN:

- c. Hunze
- d. Verlengde
Hoogeveense Vaart
- e. Hoogeveense Vaart

GEBIEDEN:

- II. Ellertsveld
- III. Oostermoer

(C-niveau)PLAATSEN:

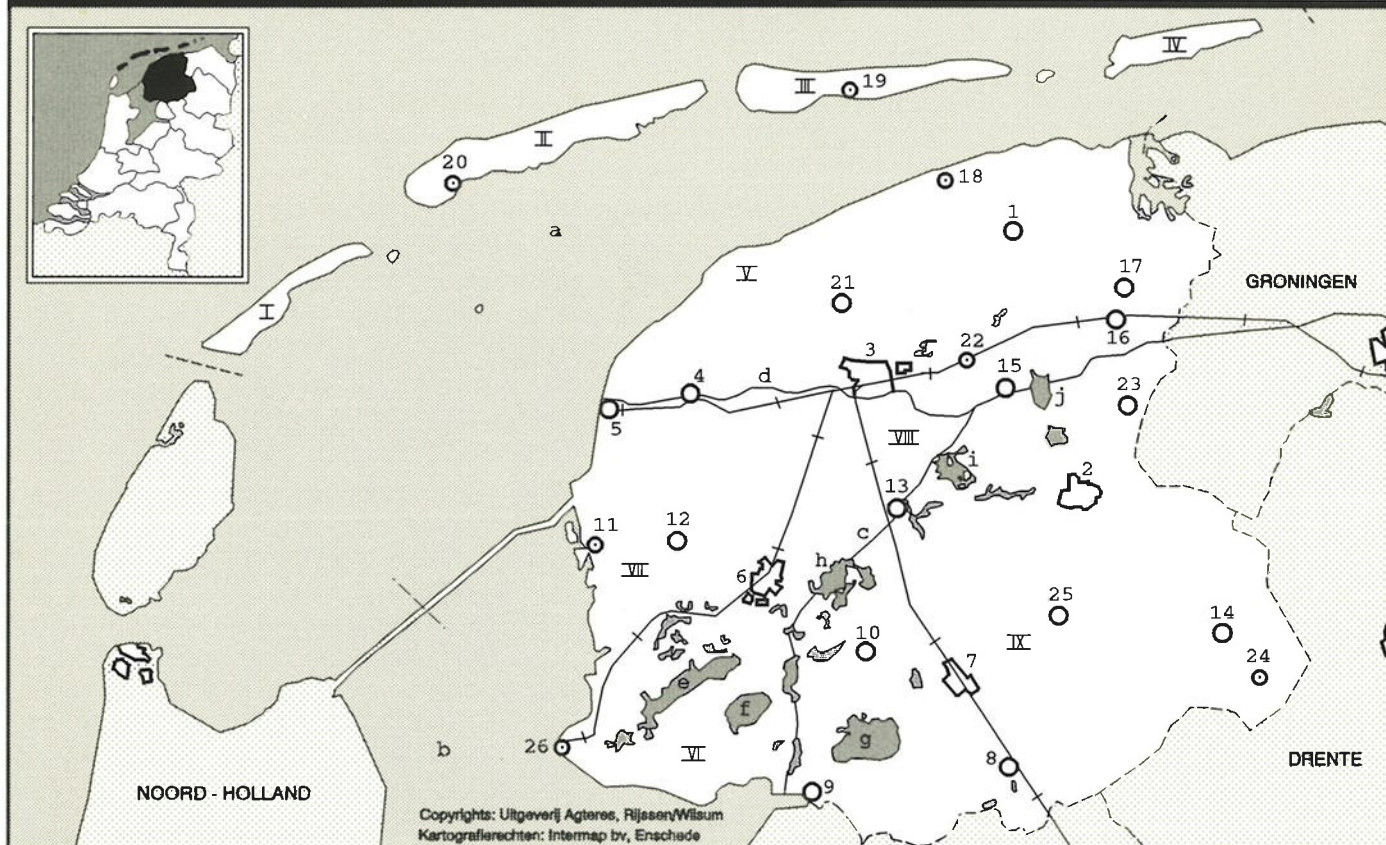
14. Norg
15. Gieten
16. Rolde
17. Valthermond
18. Emmer-Compasuum
19. Westerbork
20. Smilde
21. Ruinen

WATEREN:

- f. Compasuumkanaal
- g. Leekstermeer

FRIESLAND

meer dan 25.000 inw.		spoorlijn	—+—	laagveen	
5.000 - 25.000 inw.		provinciegrens	---	hoogveen	
minder dan 5.000 inw.		klei		dalgrond	
hoofdweg		zand		löss	



(A-niveau)

PLAATSSEN:

1. Dokkum
2. Drachten
3. Leeuwarden
4. Franeker
5. Harlingen
6. Sneek
7. Heerenveen
8. Wolvega

WATEREN:

- a. Waddenzee
- b. IJsselmeer

GEBIEDEN:

- I. Vlieland
- II. Terschelling
- III. Ameland
- IV. Schiermonnikoog

(B-niveau)

PLAATSSEN:

9. Lemmer
10. Joure
11. Makkum
12. Bolsward
13. Grouw
14. Oosterwolde
15. Bergum
16. Buitenpost

WATEREN:

- c. Pr. Margrietkanaal
- d. Van Harinxmakanaal
- e. Fluessen
- f. Sloterveer
- g. Tjeukemeer
- h. Sneekerveer

GEBIEDEN:

- V. Het Bildt
- VI. Gaasterland

(C-niveau)

PLAATSSEN:

17. Kollum
18. Holwerd
19. Nes
20. West-Terschelling
21. Stiens
22. Hardegarijp
23. Surhuisterveen
24. Appelscha
25. Gorredijk
26. Stavoren

WATEREN:

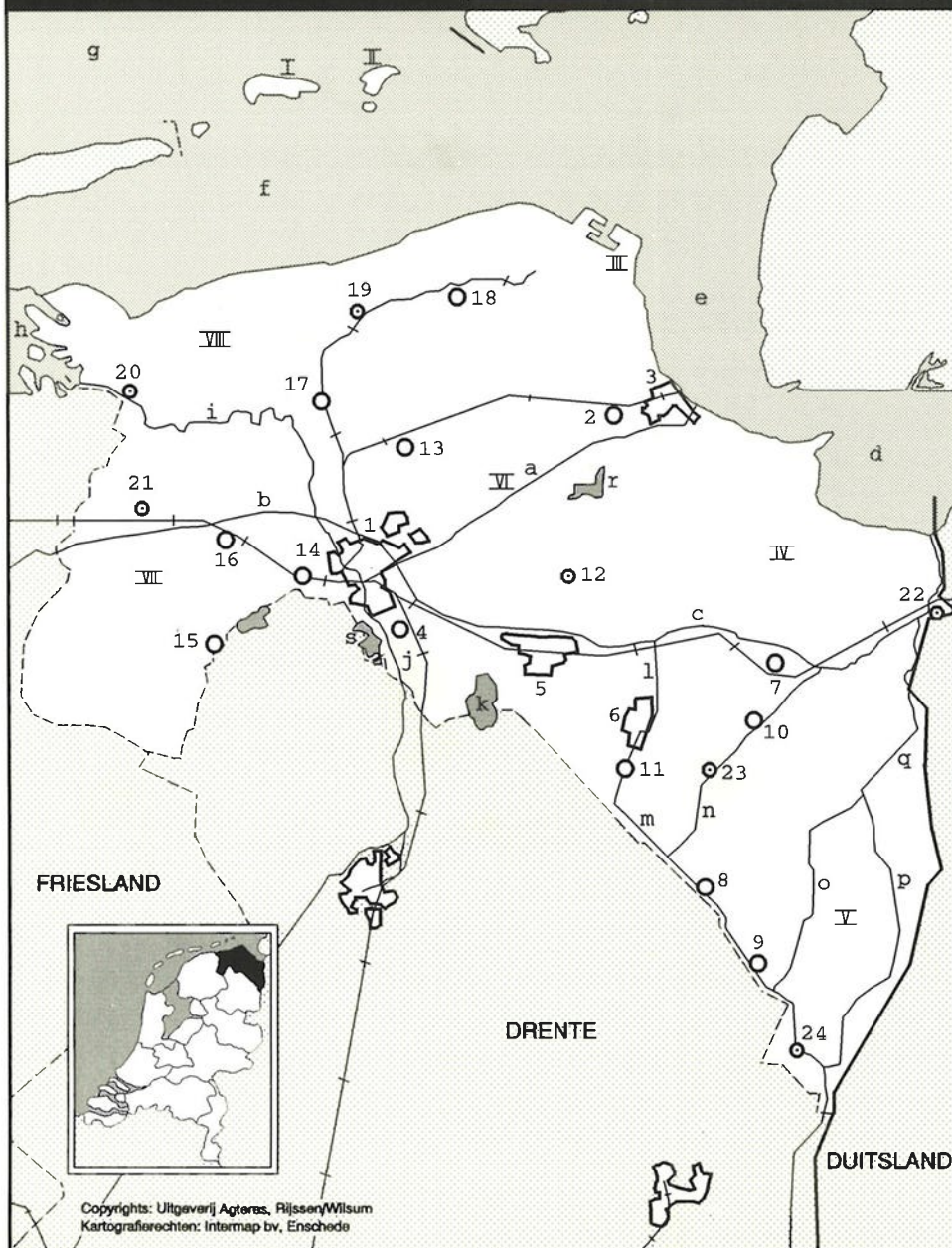
- i. Princenhof
- j. Bergumermeer

GEBIEDEN:

- VII. Westergo
- VIII. Oostergo
- IX. Zevenwouden

GRONINGEN

meer dan 25.000 inw.		spoorlijn	+	laagveen	
5.000 - 25.000 inw.		provinciegrens	- - -	hoogveen	
minder dan 5.000 inw.		kiel	- - -	dalgrond	
hoofdweg		zand		löss	

(A-niveau)PLAATSEN:

1. Groningen
2. Appingedam
3. Delfzijl
4. Haren
5. Hoogezand-Sappemeer
6. Veendam
7. Winschoten
8. Stadskanaal

WATEREN:

- a. Eemskanaal
- b. Van Starcken-borghkanaal
- c. Winschoterdiep
- d. Dollard
- e. Eems
- f. Waddenzee
- g. Noordzee
- h. Lauwersmeer

GEBIEDEN:

- I. Rottumerplaat
- II. Rottumeroog

(B-niveau)PLAATSEN:

9. Musselkanaal
10. Oude Pekela
11. Wildervank
12. Slochteren
13. Bedum
14. Hoogkerk
15. Leek
16. Zuidhorn
17. Winsum
18. Vithuizen

WATEREN:

- i. Reitdiep
- j. Noord-Willemskan.
- k. Zuidlaardermeer
- l. Wildervankkanaal
- m. Stadskanaal
- n. Pekelerhoofddiep

GEBIEDEN:

- III. Eemshaven
- IV. Oldambt

(C-niveau)PLAATSEN:

19. Warffum
20. Zoutkamp
21. Grijpskerk
22. Nieuweschans
23. Nieuwe Pekela
24. Ter Apel

WATEREN:

- o. Mussel-Aakanaal
- p. Ruiten-Aakanaal
- q. Verenigd Kanaal
- r. Schildmeer
- s. Paterswoldse Meer

GEBIEDEN:

- V. Westerwolde
- VI. Fivelingo
- VII. Westerkwartier
- VIII. Hunsingo